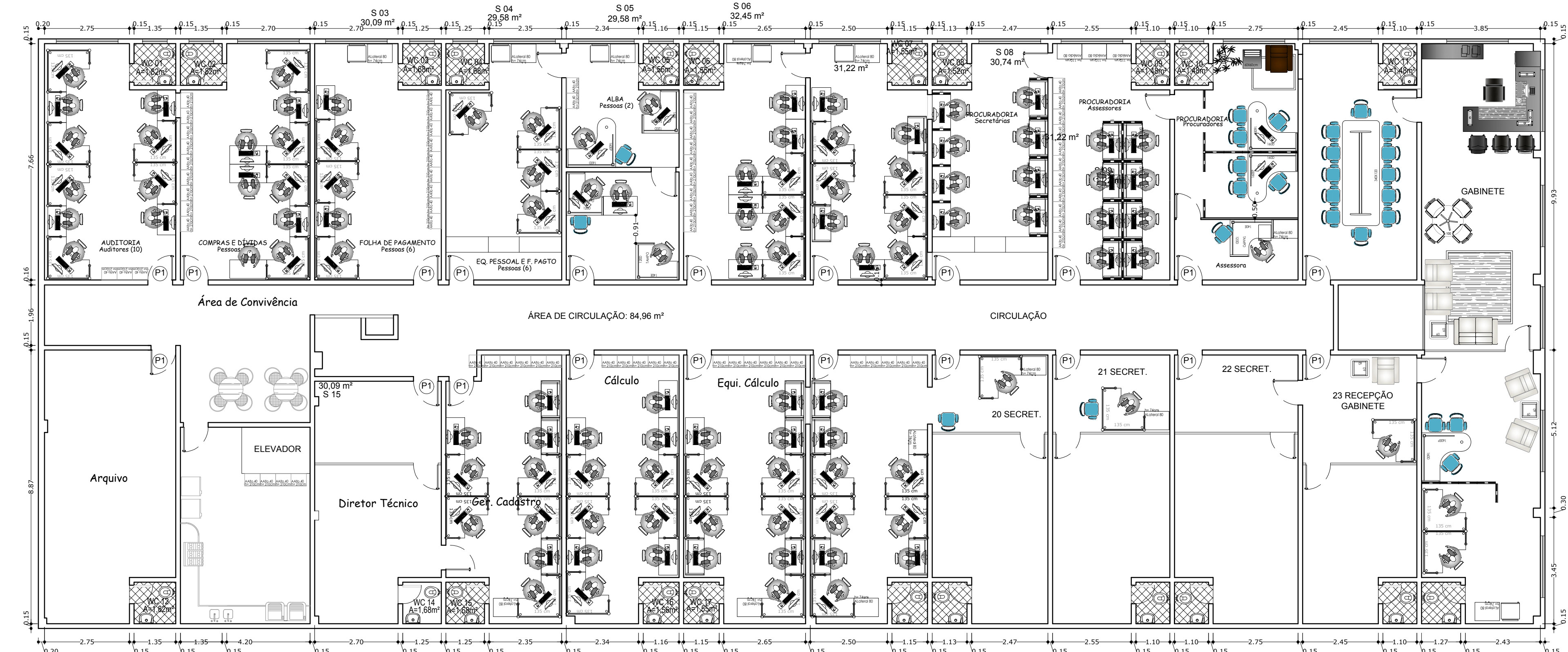


PLANTA TÉRREO - 932,08m²  
ESCALA 1:100



PLANTA SUPERIOR - 932,08m²  
ESCALA 1:100

## LEGENDA

- DIVISÓRIAS h= 2,10m
- ÁREA TOTAL DE RODAPÉ EM MADEIRA: 69,60 m²  
ÁREA TOTAL DE PINTURA PAREDES INTERNAS: 4.300,02 m²  
ÁREA TOTAL DE PINTURA PAREDES EXTERNA: 1.086,40 m²  
ÁREA TOTAL DE PINTURA DA CALÇADA EXTERNA: 457,47 m²  
ÁREA TOTAL DE PINTURA DAS ELETROCALHAS: 246,95 m²  
ÁREA TOTAL DE PINTURA EM LAJE INTERNA: 1.639,84 m²  
ÁREA TOTAL DE PINTURA DA MARQUISE: 247,41 m²  
ÁREA TOTAL DE PINTURA EM MURO 146,40 m²  
ÁREA TOTAL DE PINTURA DAS PORTAS: 94,50 m²  
ÁREA TOTAL DE PISO CERÂMICO PEI 5 DOS WC'S : 64,26 m²  
(P1) - PORTA DE PISO CERÂMICO PEI 5 DOS WC'S : 64,26 m²  
PARA SUBSTITUIÇÃO DE FERRAGENS

IPERON

OBRA / UNIDADE

PROJETO BÁSICO

CADISTA (DESENHOS ARQUITETÔNICOS E MAQUETES ELETRÔNICAS):

LOCAL

AV: 7 DE SETEMBRO, 2557, NOSSA SENHORA DAS GRAÇAS

SETOR

04

QUADRA

023

LOTE

0400

CONTEÚDO

PLANTA BAIXA TÉRREO E SUPERIOR

DESENHO

ESCALA

1/100

DATA

ABRIL/2013

ARQUIVO

PAVIMENTO(S)

GERENTE DE OBRAS CIVIS

PROJETO

ETAPA DE PROJETO

BÁSICO

PRANCHA

AUTOR(A) DO PROJETO

RESPONSÁVEL TÉCNICO PELA OBRA

SITUAÇÃO SEM ESCALA

ÁREAS

FIRMA RESPONSÁVEL PELO PROJETO / OBRA

REV.

MODIFICAÇÃO

DATA

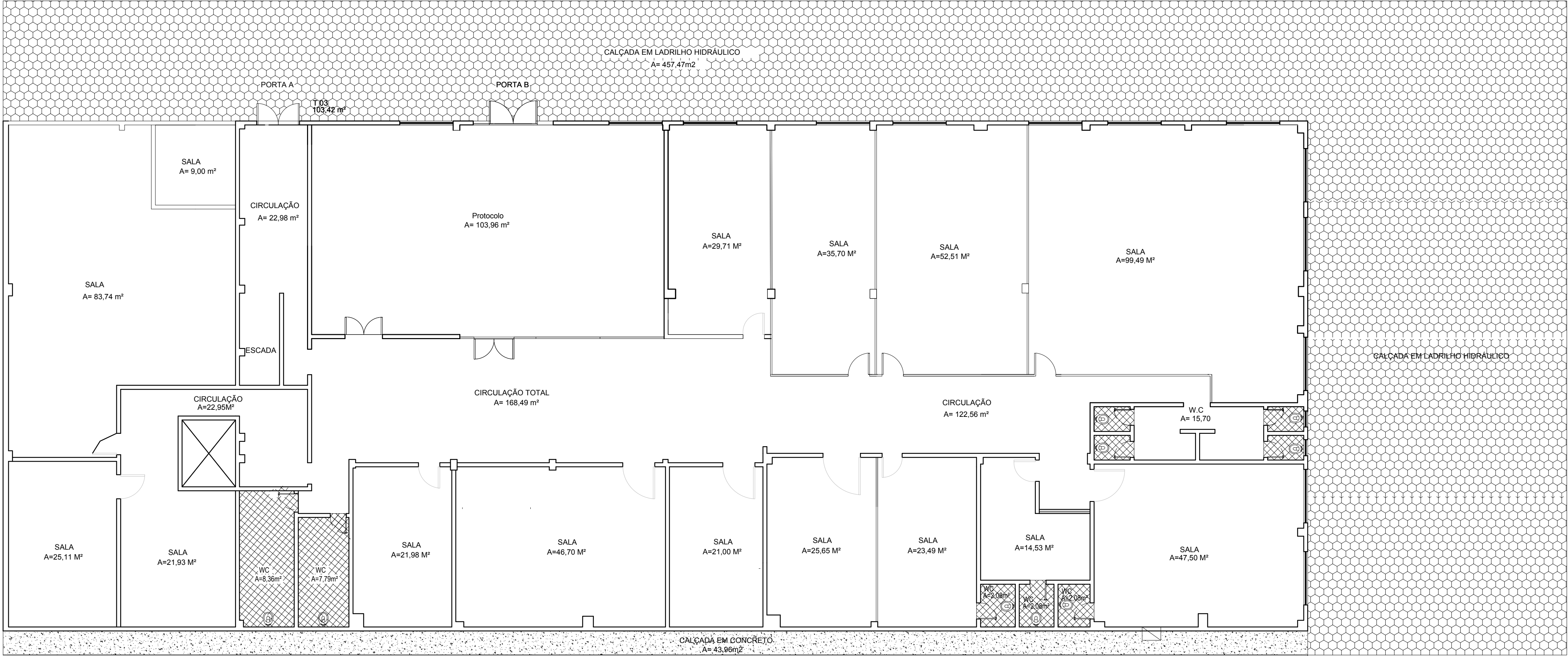
PROJETISTA

CADISTA

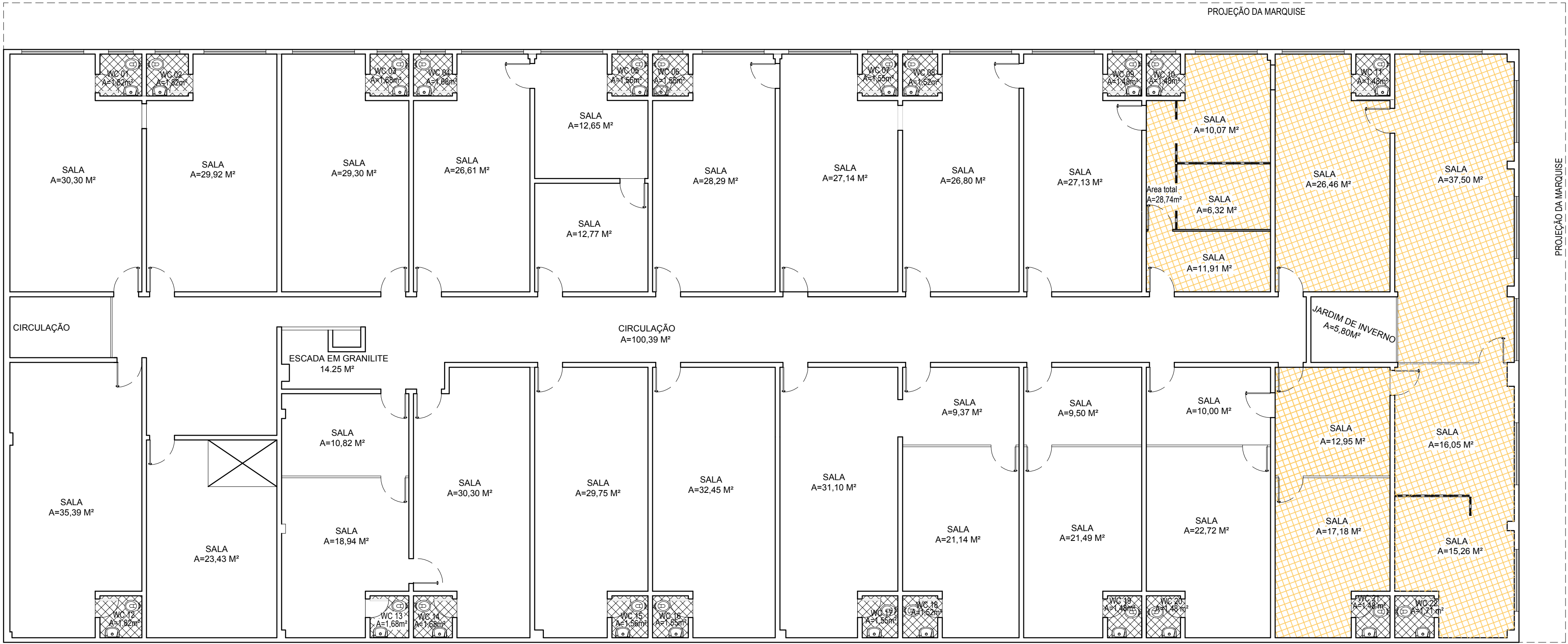
APROVO

ESPAÇO PARA PREFEITURA E C.R.E.A.





PLANTA TÉRREO -  
ESCALA 1:100



PLANTA SUPERIOR -  
ESCALA 1:100

Descrições de acordo com a IN 05 - MPDG

Áreas internas-  
Pisos Frios = 1.376,25 m²  
Banheiros : 73,22 m²  
Áreas com espaços livres: 451,62m²  
Áreas externas-  
Varrição de passeios e arruamentos: 457,47 m²  
Pisos pavimentados adjacentes às edificações: 43,96 m²  
Esquadrias-  
Face externa sem exposição a situação de risco : 111,96 m²  
Face interna : 111,96 m²

IPERON

OBRA / UNIDADE

PROJETO BÁSICO

CADISTA (DESENHOS ARQUITETÔNICOS E MAQUETES ELETRÔNICAS):

LOCAL

AV: 7 DE SETEMBRO, 2557, NOSSA SENHORA DAS GRAÇAS

SETOR

04

QUADRA

023

LOTE

0400

CONTEÚDO

PLANTA BAIXA TÉRREO E SUPERIOR

DESENHO

Ellen Feitosa

DATA

ABRIL/2013

GERENTE DE OBRAS CÍVIS

ESCALA

1/100

ARQUIVO

PAVIMENTO(S)

AUTORIA DO PROJETO

ETAPA DE PROJETO

BÁSICO

PRANCHA

RESPONSÁVEL TÉCNICO PELA OBRA

SITUAÇÃO SEM ESCALA

ÁREAS

Rua Afonso Pena

Rua Elias Corrêa

Rua Gov. Jorge Teixeira

Av. Sete de Setembro

FIRMA RESPONSÁVEL PELO PROJETO / OBRA

REV.

MODIFICAÇÃO

DATA

PROJETISTA

CADISTA

APROVO

ESPAÇO PARA PREFEITURA E C.R.E.A.